

RAČÍ STEZKOU

Kde jste lidi lidičky, dospělí i dětičky?

Dobrou zprávu pro Vás mám a pozvu Vás proto k nám.

Co ta dobrá zpráva je? Račí stezka zas tu je!

Už třicet pět let v stejný čas, chcem Vám radost udělat.

Neváhejte ani chvílku, vždyť tu na Vás čekáme.

Co jsme všechno připravili, až přijdete, poznáte.



Memoriál Jiřího Lukse



35. ročník

sobota 11. srpna 2018

TURISTICKÝ POCHOD

Pořádá
Turistický oddíl
mládeže SLUNCE
Klub českých turistů
odbor Semily

Turistické trasy:

5, 15, 28, 40, 50 km

V prvním úseku našeho pochodu
na vás čeká několik kontrol,
kde budete plnit různé úkoly.

START

Sportovní centrum v Semilech, zasedací místnost
6.00–11.00 hodin pro trasy 5, 15 a 28 km
6.00–9.30 hodin pro trasy 40 a 50 km

CÍL

V místě startu do 19.00 hodin

STARTOVNÉ

Děti do 6 let	ZDARMA
Mládež od 6 do 12 let	10 Kč
Ostatní pochodníci	20 Kč

UBYTOVÁNÍ

Ve vlastních spacích pytlích ve Sportovním centru Semily

PARKOVÁNÍ

Parkovací místa v areálu Sportovního centra ZDARMA

MAPA

Český ráj, Krkonoše

ODMĚNA

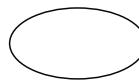
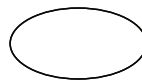
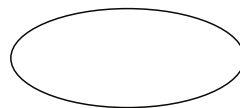
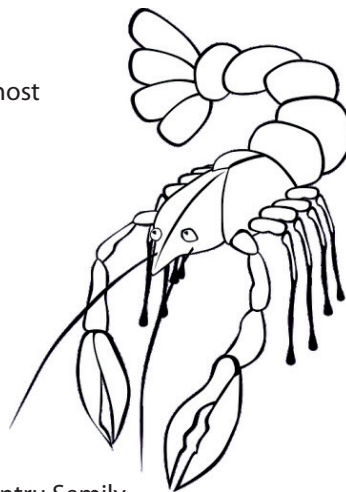
*Odměnou je pro každého spousta krásné přírody,
zábava a radost dětí, mnohé milé úsměvy,
čerstvý vzduch a pohodička, možnost také soutěžit
a za to i na památku něco maličkého mít.
V cíli potom dobrý pocit, že jste všechno zdolali,
občerstvení a i diplom, ať je čím se pochlubit.*

UPOZORNĚNÍ

Pochod se koná za každého počasí a účast je na vlastní nebezpečí.
Občerstvení na trase z vlastních zdrojů, v cíli čaj,
sušenky a prodej nápojů.
Přerušení pochodu oznamte vzkazem nebo
telefonicky, případně SMS.

INFORMACE

Bohdana Tichá, Husova 80
513 01 Semily
mobil: 739 911 157
e-mail: kct.semily@seznam.cz, orel.semily@seznam.cz
web: www.kct.semily.cz



POPIS TRAS POCHODU:

Všechny trasy

Ze Sportovního centra vyjdete na všech trasách rovně po **vlastním fáborkovém značení** Tyršovou ulicí a dojdete na okraj Riegrova náměstí. Přejdete přechod za kruhovým objezdem a dále rovně Horovou ulicí přijдете na Ostrov. Po absolvování kontroly přejdete na špici Ostrova stále po **vlastním fáborkovém značení** vlevo přes visutý most, u Okresního archívu odbočíte vpravo a před sídlištěm Řeky narazíte před železným mostem přes Jizeru na **červenou značku**, která Vás dovede ke směrovníku v Kolonce u lávky pro pěší. Přejdete vlevo na **modrou značku** a po ní budete pokračovat k rozcestníku u nádraží Českých drah. **Zde se oddělí nejkratší trasa.**

5 km

U rozcestníku naproti nádraží Českých drah přejdete vlevo na **žlutou značku** a po asi sto metrech odbočíte vlevo železničním podchodem a dojdete podél autobusového nádraží a dále přes hlavní most na okraj Riegrova náměstí. Zde odbočíte vpravo a Tyršovou ulicí se vrátíte do cíle pochodu ve Sportovním centru v Semilech. Tato trasa je bezproblémově sjízdná pro kočárky a vozíčkáře.

15 km

Společně s trasami 28, 40 a 50 km budete od rozcestníku naproti nádraží Českých drah pokračovat vlevo po **modré značce** a před železničním přejezdem odbočíte u směrovníku vpravo na **zelenou značku** a podél rozvodny nad Klinkovicemi vyjdete k rozcestníku na Komárově. Zde přejdete vpravo na **žlutou značku** (Hromovka) a ta Vás dovede do cíle našeho putování ve Sportovním centru v Semilech.

28 km

Od rozcestníku na Komárově budete pokračovat stále po **zelené značce** a společně s trasami 40 a 50 km vyjdete k Riegrově turistické chatě a rozhledně na Kozákově. Zde se můžete posílit a pokochat se báječnými rozhledy na blízkou i vzdálenou krajinu. Od směrovníku naproti chatě budete pokračovat po **červené značce** vlevo a přes Vesec přijдете k rozcestníku Fialník a zde vpravo přejdete na **modrou značku**, která Vás přivede do Koberov. Od směrovníku půjdete vpravo po **červené značce** (Zlatá stezka Českého ráje) a u rozcestníku Vzdychnánek přejdete vlevo na **zelenou značku** a přes Záhoří dorazíte k vyhlídce na Krkavčí Skále. Zde jistě nepohrdnete fantastickým pohledem do údolí řeky Jizery se železniční tratí. Vráťte se zpět k rozcestníku u hlavní silnice, přejdete na **žlutou značku** a budete pokračovat vpravo do cíle pochodu ve Sportovním centru Semily.

40 km

U směrovníku před Riegrovou chatou na Kozákově přejdete vpravo na **červenou značku** (Zlatá stezka Českého ráje) a přes Zelený háj, Rváčov a Košov dojdete k rozhledně na Táboře. I zde se můžete z rozhledny podívat po kraji. Budete pokračovat stále s **červenou značkou** a sejdete ke směrovníku na náměstí v Lomnici nad Popelkou. Vaším dalším průvodcem se stane **modrá značka**, odbočíte vpravo a přes Nové Dvory, Pohoří, a Slanou dojdete do cíle pochodu ve Sportovním centru v Semilech.

50 km

U směrovníku před Riegrovou chatou na Kozákově odbočíte vlevo po **žluté značce** a u rozcestníku Pod Radostnou studánkou přejdete vlevo na **modrou značku**, která Vás přes Lestkov dovede do Sedmihorek. U rozcestníku přejdete vpravo na **zelenou značku** a ta Vás doprovodí ke směrovníku u zámku na Hrubé Skále. Zde přejdete vpravo na **červenou značku** (Zlatá stezka Českého ráje) a s ní se vydáte okolo hradu Valdštejn a podél skalní vyhlídky na Hlavatici ke směrovníku u železniční zastávky Turnov – město. Stále po **červené značce** budete pokračovat okolo zámku Hrubý Rohozec a dojdete do Dolánek. Zde u rozcestníku přejdete vpravo na **modrou značku**, přejdete přes most pro pěší nad Jizerou a dojdete k rozcestníku U Náhonu. Zde se vydáte vpravo po **zelené značce** a ta Vás zavede podél Zrcadlové kozy k rozcestníku u Betlémského mlýna. Vaší další volbou bude **žlutá značka** a po ní vpravo dojdete k rozcestníku U Kalicha. Vpravo odbočíte po **červené značce** a přijdete do Besedic. U rozcestníku přejdete na **zelenou značku** vpravo a projdete okolo Suchých skal k rozcestníku u viaduktu v Železném Brodě. Zde po chodníku u **hlavní silnice** odbočíte vlevo a za hlavním mostem přes Jizeru odbočíte vpravo a podél fotbalového stadionu dorazíte po **neznačené stezce silnicí** ke směrovníku na Spálově. Přejdete na **červenou značku** (Riegrova stezka) a ta Vás dovede do cíle Vašeho putování ve Sportovním centru Semily.

KONTROLY – RAZÍTKA: